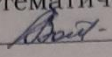
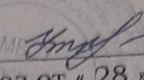



Рассмотрено на заседании
школьного методического объединения
учителей естественно-
математического цикла
протокол от « 24 » августа 2023 г. № 1
Руководитель ШМО учителей естественно-
математического цикла
 /Вотякова С. В./

Утверждена

Директор МБОУ «Первомайская СОШ»

С. А. Уткина
Приказ от « 28 » августа 2023 г. № 46-ОД


Принято на заседании
педагогического совета
протокол от « 28 » августа 2023 г. № 1

Рабочая программа по географии 9 класс

МБОУ «Первомайская СОШ»

Составитель: учитель географии
Вотякова Светлана Владимировна

с. Первомайский
2023-2024 учебный год

Пояснительная записка

Целью рабочей программы является создание условий для планирования, организации и управления образовательным процессом по географии.

Рабочая программа учебного курса «География России. Хозяйство и географические районы» для 9 класса, составлена на основе Примерной программы основного общего образования по географии, с учетом новой Концепции географического образования.

Реализация программы обеспечивается:

Рабочая программа полностью соответствует «Федеральному государственному образовательному стандарту» (ФГОС ООО) и составлена на основе программы основного общего образования по географии. 5—9 классы авторы И. И. Баринова, В. П. Дронов, И. В. Душина, В. И. Сиротин, издательство Дрофа. 2012г.

Авторской программой для общеобразовательных школ. «География России. Хозяйство и географические районы» 9 кл. А.И.Алексеев, В.А. Низовцев, Э.В.Ким - М., Дрофа, 2020 г.

Современная география обладает естественнонаучным и социально-экономическим содержанием, комплексным, социальным, гуманистическим и др. подходами, поэтому лучше других подготовлена к разработке научных основ стратегии сохранения жизненной среды человечества, стратегии социального совершенствования для устойчивого развития общества, экономики и окружающей среды. Школьная география, формируя систему знаний о природных, социально-экономических, техногенных процессах и явлениях, готовит учащихся к практическому применению комплекса географических, геоэкологических, экономических и социальных знаний

и умений в сфере общественно-географической деятельности. Поэтому география необходима для формирования и воспитания у учащихся:

- географической картины мира и общей культуры;
- географического (пространственно-временного) мышления, географического видения глобальных и локальных проблем, деятельно - ценностного отношения к окружающей среде;
- осознания единства природы, хозяйства и населения - идеологии выживания человечества в единой социоприродной среде, решения проблем экологической безопасности и устойчивого развития природы и общества;
- умения делать осознанный выбор в условиях социальных альтернатив и нести за него ответственность;
- любви к своему краю, своей стране, уважения к другим народам и культурам.

Рабочая программа составлена для УМК А.И. Алексеев, В.А. Низовцев, Э.В. Ким, Г.Я. Лисенкова, В.И. Сиротин «География России. Хозяйство и географические районы» 9класс М., «Дрофа», 2018г.

Данный курс опирается на систему географических знаний, полученных учащимися в 6-7 классах. С другой стороны, он развивает общие географические понятия, определения, закономерности на новом, более высоком уровне, используя как базу для этого географию родной страны. География России – центральный в системе российского школьного образования, выполняющий наряду с содержательно-обучающей важную идеологическую функцию.

Особое значение этого курса определяется тем, что он завершает курс географического образования в основной школе. Курс «География России» завершает базовое образование и формирует знания и умения для успешного изучения курса «Экономическая и социальная география мира».

Цель обучения: формирование географического образа своей Родины во всём его многообразии и целостности на основе комплексного подхода и показа взаимодействия и взаимовлияния трёх основных компонентов – природы, населения и хозяйства.

Для успешного достижения основной цели курса необходимо решить следующие учебно-методические **задачи:**

- формирование знания о родной стране и понимания своего места в стране и в мире;

- осознание единства природы, хозяйства и населения — идеологии выживания человечества в единой социоприродной среде, решения проблем экологической безопасности и устойчивого развития природы и общества;
- развитие умений делать осознанный выбор в условиях социальных альтернатив и нести за него ответственность;
- воспитание любви к своему краю, своей стране, уважения к другим народам и культурам. Усвоение учебного материала реализуется с применением основных групп **методов обучения** и их сочетания:
- методами организации и осуществления учебно-познавательной деятельности: словесных (рассказ, учебная лекция, беседа), наглядных (иллюстрационных и демонстрационных), практических, проблемно-поисковых под руководством учителя и самостоятельной работой учащихся.
- методами стимулирования и мотивации учебной деятельности: познавательных игр, деловых игр.
- методами контроля и самоконтроля за эффективностью учебной деятельности: индивидуального опроса, фронтального опроса, выборочного контроля, письменных работ.

Основными **методами проверки знаний и умений** учащихся по географии являются устный опрос, письменные и практические работы. К письменным формам контроля относятся: географические диктанты, контрольные работы, тесты. Основные виды проверки знаний — текущая и итоговая. Текущая проверка проводится систематически из урока в урок, а итоговая — по завершении темы (раздела), школьного курса.

Планируемые результаты освоения учебного предмета

Личностные универсальные учебные действия

Личностные универсальные учебные действия

<p align="center">В рамках когнитивного компонента будут сформированы:</p>	<p align="center">Выпускник получит возможность для формирования</p>
<ul style="list-style-type: none"> • историко-географический образ, включая представление о территории и границах России, её географических особенностях; знание основных исторических событий развития государственности и общества; знание истории географии края, его достижений и культурных традиций; • образ социально-политического устройства — представление о государственной организации России, знание государственной символики (герб, флаг, гимн), знание государственных праздников; • знание положений Конституции РФ, основных прав и обязанностей гражданина, ориентация в правовом пространстве государственно-общественных отношений; • знание о своей этнической принадлежности, освоение национальных ценностей, традиций, культуры, знание о народах и этнических группах России; • освоение общекультурного наследия России и общемирового культурного наследия; ориентация в системе моральных норм и ценностей и их иерархизация, понимание конвенционального характера морали; • основы социально-критического мышления, ориентация в особенностях социальных отношений и взаимодействий, установление взаимосвязи между общественными и политическими событиями; • экологическое сознание, признание высокой ценности жизни во всех её проявлениях; знание основных принципов и правил отношения к природе; знание основ здорового образа жизни и здоровьесберегающих технологий; правил поведения в чрезвычайных ситуациях. 	<ul style="list-style-type: none"> • <i>выраженной устойчивой учебно-познавательной мотивации и интереса к учению; готовности к самообразованию и самовоспитанию;</i> • <i>адекватной позитивной самооценки и Я-концепции;</i> • <i>компетентности в реализации основ гражданской идентичности в поступках и деятельности;</i> <p><i>морального сознания на конвенциональном уровне, способности к решению моральных дилемм на основе учёта позиций участников дилеммы, ориентации на их мотивы и чувства; устойчивое следование в поведении моральным нормам и этическим требованиям;</i></p> <ul style="list-style-type: none"> • <i>эмпатии как осознанного понимания и сопереживания чувствам других, выражающейся в поступках, направленных на помощь и обеспечение благополучия.</i>
<p align="center">В рамках ценностного и эмоционального компонентов будут сформированы:</p>	
<ul style="list-style-type: none"> • гражданский патриотизм, любовь к Родине, чувство гордости за свою страну; уважение к истории, культурным и историческим памятникам; эмоционально положительное принятие своей этнической идентичности; • уважение к другим народам России и мира и принятие их, межэтническая толерантность, готовность к равноправному сотрудничеству; • уважение к личности и её достоинству, доброжелательное отношение к окружающим, нетерпимость к любым видам насилия и готовность противостоять им; • уважение к ценностям семьи, любовь к природе, признание ценности здоровья, своего и других людей, оптимизм в восприятии мира; потребность в самовыражении и самореализации, социальном признании; • позитивная моральная самооценка и моральные 	

чувства — чувство гордости при следовании моральным нормам, переживание стыда и вины при их нарушении.	
1. Регулятивные универсальные учебные действия	
Выпускник научится	Ученик получит возможность
<ul style="list-style-type: none"> - целеполаганию, включая постановку новых целей, преобразование практической задачи в познавательную; - самостоятельно анализировать условия достижения цели на основе учёта выделенных учителем ориентиров действия в новом учебном материале; - планировать пути достижения целей; - устанавливать целевые приоритеты; - уметь самостоятельно контролировать своё время и управлять им; - принимать решения в проблемной ситуации на основе переговоров; - осуществлять констатирующий и предвосхищающий контроль по результату и по способу действия; актуальный контроль на уровне произвольного внимания; - адекватно самостоятельно оценивать правильность выполнения действия и вносить необходимые коррективы в исполнение как в конце действия, так и по ходу его реализации; - основам прогнозирования как предвидения будущих событий и развития процесса. 	<ul style="list-style-type: none"> - самостоятельно ставить новые учебные цели и задачи; - построению жизненных планов во временной перспективе; - при планировании достижения целей самостоятельно и адекватно учитывать условия и средства их достижения; - выделять альтернативные способы достижения цели и выбирать наиболее эффективный способ; - основам саморегуляции в учебной и познавательной деятельности в форме осознанного управления своим поведением и деятельностью, направленной на достижение поставленных целей; - осуществлять познавательную рефлексия в отношении действий по решению учебных и познавательных задач; - адекватно оценивать объективную трудность как меру фактического или предполагаемого расхода ресурсов на решение задачи; - адекватно оценивать свои возможности достижения цели определённой сложности в различных сферах самостоятельной деятельности; - основам саморегуляции эмоциональных состояний; - прилагать волевые усилия и преодолевать трудности и препятствия на пути достижения целей.
Коммуникативные универсальные учебные действия	
<ul style="list-style-type: none"> - учитывать разные мнения и стремиться к координации различных позиций в сотрудничестве; - формулировать собственное мнение и позицию, аргументировать и координировать её с позициями партнёров в сотрудничестве при выработке общего решения в совместной деятельности; - устанавливать и сравнивать разные точки зрения, прежде чем принимать решения и делать выбор; - аргументировать свою точку зрения, спорить и отстаивать свою позицию не враждебным для оппонентов образом; - задавать вопросы, необходимые для организации собственной деятельности и сотрудничества с партнёром; - осуществлять взаимный контроль и оказывать в сотрудничестве необходимую взаимопомощь; - адекватно использовать речь для планирования и регуляции своей деятельности; - адекватно использовать речевые средства для решения различных коммуникативных задач; владеть устной и письменной речью; строить монологическое контекстное высказывание; - организовывать и планировать учебное сотрудничество с учителем 	<ul style="list-style-type: none"> - учитывать и координировать отличные от собственной позиции других людей, в сотрудничестве; - учитывать разные мнения и интересы и обосновывать собственную позицию; - понимать относительность мнений и подходов к решению проблемы; - продуктивно разрешать конфликты на основе учёта интересов и позиций всех участников, поиска и оценки альтернативных способов разрешения конфликтов; - договариваться и приходить к общему решению в совместной деятельности, в том числе в ситуации столкновения интересов; - брать на себя инициативу в организации совместного действия (деловое лидерство); - оказывать поддержку и содействие тем, от кого зависит достижение цели в совместной деятельности; - осуществлять коммуникативную рефлексия как осознание собственных действий и действий партнёра; - в процессе коммуникации достаточно точно, последовательно и полно передавать партнёру необходимую информацию как ориентир для построения действия;

<p>и сверстниками, определять цели и функции участников, способы взаимодействия; планировать общие способы работы;</p> <ul style="list-style-type: none"> - осуществлять контроль, коррекцию, оценку действий партнёра, уметь убеждать; - работать в группе — устанавливать рабочие отношения, эффективно сотрудничать и способствовать продуктивной кооперации; интегрироваться в группу сверстников и строить продуктивное взаимодействие со сверстниками и взрослыми; - основам коммуникативной рефлексии; - использовать адекватные языковые средства для отображения своих чувств, мыслей, мотивов и потребностей; - отображать в речи (описание, объяснение) содержание совершаемых действий как в форме громкой социализированной речи, так и в форме внутренней речи. 	<ul style="list-style-type: none"> - вступать в диалог, а также участвовать в коллективном обсуждении проблем, участвовать в дискуссии и аргументировать свою позицию, владеть монологической и диалогической формами речи в соответствии с грамматическими и синтаксическими нормами родного языка; - следовать морально-этическим и психологическим принципам общения и сотрудничества на основе уважительного отношения к партнёрам, внимания к личности другого, адекватного межличностного восприятия, готовности адекватно реагировать на нужды других, в частности оказывать помощь и эмоциональную поддержку партнёрам в процессе достижения общей цели совместной деятельности; - устраивать эффективные групповые обсуждения и обеспечивать обмен знаниями между членами группы для принятия эффективных совместных решений; - в совместной деятельности чётко формулировать цели группы и позволять её участникам проявлять собственную энергию для достижения этих целей.
-------------------------------------------------------------------------------------------------------------------------------------------------------------------------------------------------------------------------------------------------------------------------------------------------------------------------------------------------------------------------------------------------------------------------------------------------------------------------------------------------------------------------------------------------------------------------------------------------------------------------------------------------------------------------------------------------------------------------------------------------------------------------------------------------------------------------------------------	---------------------------------------------------------------------------------------------------------------------------------------------------------------------------------------------------------------------------------------------------------------------------------------------------------------------------------------------------------------------------------------------------------------------------------------------------------------------------------------------------------------------------------------------------------------------------------------------------------------------------------------------------------------------------------------------------------------------------------------------------------------------------------------------------------------------------------------------------------------------------------------------------------------------------------------------------------------------------------------------------------------------------------

Познавательные универсальные учебные действия

<ul style="list-style-type: none"> - основам реализации проектно-исследовательской деятельности; - проводить наблюдение и эксперимент под руководством учителя; - осуществлять расширенный поиск информации с использованием ресурсов библиотек и Интернета; - создавать и преобразовывать модели и схемы для решения задач; - осуществлять выбор наиболее эффективных способов решения задач в зависимости от конкретных условий; - давать определение понятиям; - устанавливать причинно-следственные связи; - осуществлять логическую операцию установления родовидовых отношений, ограничение понятия; - обобщать понятия — осуществлять логическую операцию перехода от видовых признаков к родовому понятию, от понятия с меньшим объёмом к понятию с большим объёмом; - осуществлять сравнение, сериацию и классификацию, самостоятельно выбирая основания и критерии для указанных логических операций; - строить классификацию на основе дихотомического деления (на основе отрицания); - строить логическое рассуждение, включающее установление причинно-следственных связей; - объяснять явления, процессы, связи и отношения, выявляемые в ходе исследования; - основам ознакомительного, изучающего, усваивающего и поискового чтения; - структурировать тексты, включая умение выделять главное и второстепенное, главную идею текста, выстраивать последовательность описываемых событий; - работать с метафорами — понимать переносный смысл выражений, понимать и употреблять обороты 	<ul style="list-style-type: none"> - основам рефлексивного чтения; - ставить проблему, аргументировать её актуальность; - самостоятельно проводить исследование на основе применения методов наблюдения и эксперимента; - выдвигать гипотезы о связях и закономерностях событий, процессов, объектов; - организовывать исследование с целью проверки гипотез; - делать умозаключения (индуктивное и по аналогии) и выводы на основе аргументации.
---------------------------------------------------------------------------------------------------------------------------------------------------------------------------------------------------------------------------------------------------------------------------------------------------------------------------------------------------------------------------------------------------------------------------------------------------------------------------------------------------------------------------------------------------------------------------------------------------------------------------------------------------------------------------------------------------------------------------------------------------------------------------------------------------------------------------------------------------------------------------------------------------------------------------------------------------------------------------------------------------------------------------------------------------------------------------------------------------------------------------------------------------------------------------------------------------------------------------------------------------------------------------------------------------------------------------------------------------------------------------------------------------------------------------------------------------------------------------------------------------------------------------------------------------------------------------------------------------------------------------------------------------------------	---------------------------------------------------------------------------------------------------------------------------------------------------------------------------------------------------------------------------------------------------------------------------------------------------------------------------------------------------------------------------------------------------------------------------------------------------------------------------------------------------------------

речи, построенные на скрытом уподоблении, образном сближении слов.	
Основы учебно-исследовательской и проектной деятельности	
Ученик научится	Ученик получит возможность
<ul style="list-style-type: none"> • планировать и выполнять учебное исследование и учебный проект, используя оборудование, модели, методы и приёмы, адекватные исследуемой проблеме; • выбирать и использовать методы, релевантные рассматриваемой проблеме; • распознавать и ставить вопросы, ответы на которые могут быть получены путём научного исследования, отбирать адекватные методы исследования, формулировать вытекающие из исследования выводы; • использовать такие математические методы и приёмы, как абстракция и идеализация, доказательство, доказательство от противного, доказательство по аналогии, опровержение, контрпример, индуктивные и дедуктивные рассуждения, построение и исполнение алгоритма; • использовать такие естественно-научные методы и приёмы, как наблюдение, постановка проблемы, выдвижение «хорошей гипотезы», эксперимент, моделирование, использование математических моделей, теоретическое обоснование, установление границ применимости модели/теории; • использовать некоторые методы получения знаний, характерные для социальных и исторических наук: постановка проблемы, опросы, описание, сравнительное историческое описание, объяснение, использование статистических данных, интерпретация фактов; • ясно, логично и точно излагать свою точку зрения, использовать языковые средства, адекватные обсуждаемой проблеме; • отличать факты от суждений, мнений и оценок, критически относиться к суждениям, мнениям, оценкам, реконструировать их основания; <p>видеть и комментировать связь научного знания и ценностных установок, моральных суждений при получении, распространении и применении научного знания.</p>	<ul style="list-style-type: none"> • <i>самостоятельно задумывать, планировать и выполнять учебное исследование, учебный и социальный проект;</i> • <i>использовать догадку, озарение, интуицию;</i> • <i>использовать такие математические методы и приёмы, как перебор логических возможностей, математическое моделирование;</i> • <i>использовать такие естественно-научные методы и приёмы, как абстрагирование от приводящих факторов, проверка на совместимость с другими известными фактами;</i> • <i>использовать некоторые методы получения знаний, характерные для социальных и исторических наук: анкетирование, моделирование, поиск исторических образцов;</i> • <i>использовать некоторые приёмы художественного познания мира: целостное отображение мира, образность, художественный вымысел, органическое единство общего особенного (типичного) и единичного, оригинальность;</i> • <i>целенаправленно и осознанно развивать свои коммуникативные способности, осваивать новые языковые средства;</i> <p><i>осознавать свою ответственность за достоверность полученных знаний, за качество выполненного проекта.</i></p>
Стратегии смыслового чтения и работа с текстом	
Работа с текстом: поиск информации и понимание прочитанного	
Ученик научится	Ученик получит возможность
<p>ориентироваться в содержании текста и понимать его целостный смысл:</p> <ul style="list-style-type: none"> — определять главную тему, общую цель или назначение текста; — выбирать из текста или придумать заголовок, соответствующий содержанию и общему смыслу текста; — формулировать тезис, выражающий общий смысл текста; — предвосхищать содержание предметного плана текста по заголовку и с опорой на предыдущий опыт; — объяснять порядок частей/инструкций, содержащихся в тексте; — сопоставлять основные текстовые и внетекстовые компоненты: обнаруживать соответствие между частью текста и его общей идеей, сформулированной 	<ul style="list-style-type: none"> • <i>анализировать изменения своего эмоционального состояния в процессе чтения, получения и переработки полученной информации и её осмысления.</i>

<p>вопросом, объяснять назначение карты, рисунка, пояснять части графика или таблицы и т. д.;</p> <ul style="list-style-type: none"> • находить в тексте требуемую информацию (пробегать текст глазами, определять его основные элементы, сопоставлять формы выражения информации в запросе и в самом тексте, устанавливая, являются ли они тождественными или синонимическими, находить необходимую единицу информации в тексте); <p>решать учебно-познавательные и учебно-практические задачи, требующие полного и критического понимания текста:</p> <ul style="list-style-type: none"> — определять назначение разных видов текстов; <ul style="list-style-type: none"> — ставить перед собой цель чтения, направляя внимание на полезную в данный момент информацию; — различать темы и подтемы специального текста; — выделять не только главную, но и избыточную информацию; — прогнозировать последовательность изложения идей текста; <ul style="list-style-type: none"> — сопоставлять разные точки зрения и разные источники информации по заданной теме; — выполнять смысловое свёртывание выделенных фактов и мыслей; <ul style="list-style-type: none"> — формировать на основе текста систему аргументов (доводов) для обоснования определённой позиции; — понимать душевное состояние персонажей текста, сопереживать им. 	
----------------------------------------------------------------------------------------------------------------------------------------------------------------------------------------------------------------------------------------------------------------------------------------------------------------------------------------------------------------------------------------------------------------------------------------------------------------------------------------------------------------------------------------------------------------------------------------------------------------------------------------------------------------------------------------------------------------------------------------------------------------------------------------------------------------------------------------------------------------------------------------------------------------------------------------------------------------------------------------------------------------------------------------------------------------------------------------------------------------------------------------------------------------------------------------------------------------------------------------------------------------------------------------------------------------------------------------------------------------------------------------------------------------------------------------------------------------------	--

Работа с текстом: преобразование и интерпретация информации

Ученик научится	Ученик получит возможность научиться
<p>структурировать текст, используя нумерацию страниц, списки, ссылки, оглавление; проводить проверку правописания; использовать в тексте таблицы, изображения;</p> <p>преобразовывать текст, используя новые формы представления информации: формулы, графики, диаграммы, таблицы (в том числе динамические, электронные, в частности в практических задачах), переходить от одного представления данных к другому;</p> <p>интерпретировать текст:</p> <ul style="list-style-type: none"> — сравнивать и противопоставлять заключённую в тексте информацию разного характера; — обнаруживать в тексте доводы в подтверждение выдвинутых тезисов; — делать выводы из сформулированных посылок; — выводить заключение о намерении автора или главной мысли текста. 	<p><i>выявлять имплицитную информацию текста на основе сопоставления иллюстративного материала с информацией текста, анализа подтекста (использованных языковых средств и структуры текста).</i></p>

Работа с текстом: оценка информации

Ученик научится	Ученик получит возможность научиться
<ul style="list-style-type: none"> - откликаться на содержание текста: <ul style="list-style-type: none"> — связывать информацию, обнаруженную в тексте, со знаниями из других источников; — оценивать утверждения, сделанные в тексте, исходя из своих представлений о мире; — находить доводы в защиту своей точки зрения; <ul style="list-style-type: none"> • откликаться на форму текста: оценивать не только содержание текста, но и его форму, а в целом — 	<p><i>критически относиться к рекламной информации; находить способы проверки противоречивой информации;</i></p> <ul style="list-style-type: none"> • <i>определять достоверную информацию в случае наличия противоречивой или конфликтной ситуации.</i>

мастерство его исполнения;

- на основе имеющихся знаний, жизненного опыта подвергать сомнению достоверность имеющейся информации, обнаруживать недостоверность получаемой информации, пробелы в информации и находить пути восполнения этих пробелов;
- в процессе работы с одним или несколькими источниками выявлять содержащуюся в них противоречивую, конфликтную информацию;
- использовать полученный опыт восприятия информационных объектов для обогащения чувственного опыта, высказывать оценочные суждения и свою точку зрения о полученном сообщении (прочитанном тексте).

Формирование ИКТ- компетентности обучающихся (метапредметные результаты)	
Фиксация изображений и звуков	
Выпускник научится	Выпускник получит возможность научиться
<ul style="list-style-type: none"> • осуществлять фиксацию изображений и звуков в ходе процесса обсуждения, проведения эксперимента, природного процесса, фиксацию хода и результатов проектной деятельности; • учитывать смысл и содержание деятельности при организации фиксации, выделять для фиксации отдельные элементы объектов и процессов, обеспечивать качество фиксации существенных элементов; • выбирать технические средства ИКТ для фиксации изображений и звуков в соответствии с поставленной целью; • проводить обработку цифровых фотографий с использованием возможностей специальных компьютерных инструментов, создавать презентации на основе цифровых фотографий; • проводить обработку цифровых звукозаписей с использованием возможностей специальных компьютерных инструментов, проводить транскрибирование цифровых звукозаписей; • осуществлять видеосъёмку и проводить монтаж отснятого материала с использованием возможностей специальных компьютерных инструментов. 	<ul style="list-style-type: none"> • различать творческую и техническую фиксацию звуков и изображений; • использовать возможности ИКТ в творческой деятельности, связанной с искусством; • осуществлять трёхмерное сканирование.
Создание графических объектов	
Выпускник научится	Выпускник получит возможность научиться
<ul style="list-style-type: none"> • создавать различные геометрические объекты с использованием возможностей специальных компьютерных инструментов; • создавать диаграммы различных видов (алгоритмические, концептуальные, классификационные, организационные, родства и др.) в соответствии с решаемыми задачами; • создавать специализированные карты и диаграммы: географические, хронологические; • создавать графические объекты проведением рукой произвольных линий с использованием специализированных компьютерных инструментов и устройств. 	<ul style="list-style-type: none"> • создавать мультипликационные фильмы; • создавать виртуальные модели трёхмерных объектов.
Коммуникация и социальное взаимодействие	

<p style="text-align: center;">Выпускник научится</p> <ul style="list-style-type: none"> • выступать с аудиовидеоподдержкой, включая выступление перед дистанционной аудиторией; • участвовать в обсуждении (аудиовидеофорум, текстовый форум) с использованием возможностей Интернета; • использовать возможности электронной почты для информационного обмена; • вести личный дневник (блог) с использованием возможностей Интернета; • осуществлять образовательное взаимодействие в информационном пространстве образовательного учреждения (получение и выполнение заданий, получение комментариев, совершенствование своей работы, формирование портфолио); • соблюдать нормы информационной культуры, этики и права; с уважением относиться к частной информации и информационным правам других людей. 	<p style="text-align: center;">Выпускник получит возможность научиться</p> <ul style="list-style-type: none"> • <i>взаимодействовать в социальных сетях, работать в группе над сообщением (вики); участвовать в форумах в социальных образовательных сетях;</i> • <i>взаимодействовать с партнёрами с использованием возможностей Интернета (игровое и театральное взаимодействие).</i>
Анализ информации, математическая обработка данных в исследовании	
<p style="text-align: center;">Выпускник научится</p> <ul style="list-style-type: none"> • вводить результаты измерений и другие цифровые данные для их обработки, в том числе статистической и визуализации; • строить математические модели; • проводить эксперименты и исследования в виртуальных лабораториях по естественным наукам, математике и информатике. 	<p style="text-align: center;">Выпускник получит возможность научиться</p> <ul style="list-style-type: none"> • <i>проводить естественно-научные и социальные измерения, вводить результаты измерений и других цифровых данных и обрабатывать их, в том числе статистически и с помощью визуализации;</i> • <i>анализировать результаты своей деятельности и затрачиваемых</i>
Моделирование, проектирование и управление	
<p style="text-align: center;">Выпускник научится</p> <p>моделировать с использованием виртуальных конструкторов;</p> <p>конструировать и моделировать с использованием материальных конструкторов с компьютерным управлением и обратной связью;</p> <p>моделировать с использованием средств программирования;</p> <p>проектировать и организовывать свою индивидуальную и групповую деятельность, организовывать свое время с использованием ИКТ.</p>	<p style="text-align: center;">Выпускник получит возможность научиться</p> <ul style="list-style-type: none"> • <i>проектировать виртуальные и реальные объекты и процессы, использовать системы автоматизированного проектирования.</i>

Модуль «Школьный урок»

Реализация школьными педагогами воспитательного потенциала урока предполагает следующее:

-организацию работы с детьми как в офлайн, так и онлайн формате

-установление доверительных отношений между учителем и его учениками, способствующих позитивному восприятию учащимися требований и просьб учителя, привлечению их внимания к обсуждаемой на уроке информации, активизации их познавательной деятельности;

-побуждение школьников соблюдать на уроке общепринятые нормы поведения, правила общения со старшими (учителями) и сверстниками (школьниками), принципы учебной дисциплины и самоорганизации, согласно Устава школы, Правилам внутреннего распорядка школы.

- использование воспитательных возможностей содержания учебного предмета через демонстрацию детям примеров ответственного, гражданского поведения, проявления человеколюбия и добросердечности, через подбор соответствующих текстов для чтения, задач для решения кейсов и дискуссий.

-применение на уроке интерактивных форм работы учащихся: интеллектуальных игр «Умники и умницы», викторины, тестирование кейсы, стимулирующих познавательную мотивацию школьников; дискуссий, которые дают учащимся возможность приобрести опыт ведения конструктивного диалога; групповой работы или работы в парах, которые учат школьников командной работе и взаимодействию с другими детьми.

Олимпиады, занимательные уроки и пятиминутки, урок - деловая игра, урок – путешествие, урок мастер-класс, урок-исследование и др. Учебно-развлекательные мероприятия (конкурс- игра «Предметный кроссворд», турнир «Своя игра», викторины, литературная композиция, конкурс газет и рисунков, экскурсия и др.);

-включение в урок игровых процедур, которые помогают поддержать мотивацию детей к получению знаний, налаживанию позитивных межличностных отношений в классе, помогают установлению доброжелательной атмосферы во время урока; интеллектуальных игр, стимулирующих познавательную мотивацию школьников. Предметные выпуски заседания клуба «Что? Где? Когда?», брейн-ринга: квесты, игра-провокация, игра-эксперимент, игра-демонстрация, игра-соревнование, дидактического театра, где полученные на уроке знания обыгрываются в театральные постановках;

-организация шефства мотивированных и эрудированных учащихся над их неуспевающими одноклассниками, дающего школьникам социально значимый опыт сотрудничества и взаимной помощи;

-иницирование и поддержка исследовательской деятельности школьников в рамках реализации ими индивидуальных и групповых исследовательских проектов, помогает приобрести навык самостоятельного решения теоретической проблемы, оформления собственных идей, навык уважительного отношения к чужим идеям, оформленным в работах других исследователей, навык публичного выступления перед аудиторией, аргументирования и отстаивания своей точки зрения.

- создание гибкой и открытой среды обучения и воспитания с использованием гаджетов, открытых образовательных ресурсов, систем управления позволяет создать условия для реализации провозглашенных ЮНЕСКО ведущих принципов образования XXI века: «образование для всех», «образование через всю жизнь», образование «всегда, везде и в любое время».

У обучающихся развиваются навыки сотрудничества, коммуникации, социальной ответственности, способность критически мыслить, оперативно и качественно решать проблемы; воспитывается ценностное отношение к миру.

5-9 класс. Источники географической информации.

Система научных знаний	<ul style="list-style-type: none"> - находить и формулировать по результатам наблюдений (в том числе инструментальных) зависимости и закономерности; - определять и сравнивать качественные и количественные показатели, характеризующие географические объекты, процессы и явления, их положение в пространстве по географическим картам разного содержания; 	<ul style="list-style-type: none"> - ориентироваться на местности при помощи топографических карт и современных навигационных приборов; - читать космические снимки и аэрофотоснимки, планы местности и географические карты; - строить простые планы местности; - создавать простейшие географические карты различного содержания; - моделировать географические объекты и явления при помощи компьютерных программ.
Опыт предметной деятельности по получению, преобразованию и применению нового знания	<ul style="list-style-type: none"> - использовать различные источники географической информации (картографические, статистические, текстовые, видео- и фотоизображения, компьютерные базы данных) для поиска и извлечения информации, необходимой для решения учебных и практико-ориентированных задач; - анализировать, обобщать и интерпретировать географическую информацию; - выявлять в процессе работы с одним или несколькими источниками географической информации содержащуюся в них противоречивую информацию; 	
Действия с учебным материалом	<ul style="list-style-type: none"> - составлять описания географических объектов, процессов и явлений с использованием разных источников географической информации; - представлять в различных формах географическую информацию, необходимую для решения учебных и практико-ориентированных задач. 	

5 – 6 класс. Природа Земли и человек.

Система научных знаний	<ul style="list-style-type: none"> - различать изученные географические объекты, процессы и явления, сравнивать географические объекты, процессы и явления на основе известных характерных свойств и проводить их простейшую классификацию; 	<ul style="list-style-type: none"> - использовать знания о географических явлениях в повседневной жизни для сохранения здоровья и соблюдения норм экологического поведения в быту и окружающей среде;
Опыт предметной деятельности по получению, преобразованию и применению нового знания	<ul style="list-style-type: none"> - использовать знания о географических законах и закономерностях, о взаимосвязях между изученными географическими объектами, процессами и явлениями для объяснения их свойств, условий протекания и географических различий; 	<ul style="list-style-type: none"> - приводить примеры, иллюстрирующие роль географической науки в решении социально-экономических и геоэкологических проблем человечества;
Действия с учебным материалом	<ul style="list-style-type: none"> - проводить с помощью приборов измерения температуры, влажности воздуха, атмосферного давления, силы и направления ветра, абсолютной и относительной высоты, направления и скорости течения водных потоков; - оценивать характер взаимосвязи деятельности человека и компонентов природы в разных географических условиях с точки зрения концепции устойчивого развития. 	<ul style="list-style-type: none"> - примеры практического использования географических знаний в различных областях деятельности; - воспринимать и критически оценивать информацию географического содержания в научно-популярной литературе и СМИ; - создавать письменные тексты и устные сообщения о географических

6-7 класс. Население Земли.		
Система научных знаний	- различать изученные демографические процессы и явления, характеризующие динамику численности населения Земли, отдельных регионов и стран;	- приводить примеры, иллюстрирующие роль практического использования знаний о населении в решении социально-экономических и геоэкологических проблем
Опыт предметной деятельности по получению, преобразованию и применению нового знания	- сравнивать особенности населения отдельных регионов и стран; - использовать знания о взаимосвязях между изученными демографическими процессами и явлениями для объяснения их географических различий; - объяснять особенности адаптации человека к разным природным условиям;	человечества, стран и регионов; - самостоятельно проводить по разным источникам информации исследование, связанное с изучением населения.
Действия с учебным материалом	- проводить расчёты демографических показателей.	
7 класс. Материки, океаны и страны.		
Система научных знаний	- различать географические процессы и явления, определяющие особенности природы и населения материков и океанов, отдельных регионов и стран;	- выдвигать гипотезы о связях и закономерностях событий, процессов, объектов, происходящих в географической оболочке;
Опыт предметной деятельности по получению, преобразованию и применению нового знания	- сравнивать особенности природы и населения, материальной и духовной культуры регионов и отдельных стран; - оценивать особенности взаимодействия природы и общества в пределах отдельных территорий; - описывать на карте положение и взаиморасположение географических объектов; - объяснять особенности компонентов природы отдельных территорий;	- сопоставлять существующие в науке точки зрения о причинах происходящих глобальных изменений климата; - оценить положительные и негативные последствия глобальных изменений климата для отдельных регионов и стран; - объяснять закономерности размещения населения и хозяйства отдельных территорий в связи с природными и социально-экономическими факторами.
Действия с учебным материалом	- создавать письменные тексты и устные сообщения об особенностях природы, населения и хозяйства изученных стран на основе нескольких источников информации, сопровождать выступление презентацией.	
8 – 9 класс. Особенности географического положения России		
Система научных знаний	- различать принципы выделения государственной территории и исключительной экономической зоны России и устанавливать соотношения между ними;	- оценивать возможные в будущем изменения географического положения России, обусловленные мировыми геодемографическими, геополитическими и геоэкономическими процессами, а также развитием глобальной коммуникационной системы.
Опыт предметной деятельности по получению, преобразованию и применению нового знания	- оценивать воздействие географического положения России и её отдельных частей на особенности природы, жизнь и хозяйственную деятельность населения;	
Действия с учебным материалом	- использовать знания о мировом, поясном, декретном, летнем и зимнем времени для решения практико-ориентированных задач по определению	

	различий в поясном времени территорий с контекстом из реальной жизни.	
8 класс. Природа России.		
Система научных знаний	- различать демографические процессы и явления, характеризующие динамику численности населения России, отдельных регионов и стран;	- <i>выдвигать и обосновывать с опорой на статистические данные гипотезы об изменении численности населения России, его половозрастной структуры, развитии человеческого капитала;</i>
Опыт предметной деятельности по получению, преобразованию и применению нового знания	- анализировать факторы, определяющие динамику населения России, половозрастную структуру, особенности размещения населения по территории России, географические различия в уровне занятости, качестве и уровне жизни населения; - сравнивать особенности населения отдельных регионов страны по этническому, языковому и религиозному составу; - объяснять особенности динамики численности, половозрастной структуры и размещения населения России и её отдельных регионов; - находить и распознавать ответы на вопросы, возникающие в ситуациях повседневного характера, узнавать в них проявление тех или иных демографических и социальных процессов или закономерностей;	- <i>оценивать ситуацию на рынке труда и её динамику.</i>
Действия с учебным материалом	- использовать знания о естественном и механическом движении населения, половозрастной структуре, трудовых ресурсах, городском и сельском населении, этническом и религиозном составе для решения практико-ориентированных задач в контексте реальной жизни.	
8 – 9 класс. Хозяйство России.		
Система научных знаний	- различать показатели, характеризующие отраслевую и территориальную структуру хозяйства;	- <i>выдвигать и обосновывать на основе анализа комплекса источников информации гипотезы об изменении отраслевой и территориальной структуры хозяйства страны;</i>
Опыт предметной деятельности по получению, преобразованию и применению нового знания	- анализировать факторы, влияющие на размещение отраслей и отдельных предприятий по территории страны; - объяснять особенности отраслевой и территориальной структуры хозяйства России;	- <i>обосновывать возможные пути решения проблем развития хозяйства России.</i>
Действия с учебным материалом	- использовать знания о факторах размещения хозяйства и особенностях размещения отраслей экономики России для решения практико-ориентированных задач в контексте реальной жизни.	
9 класс. Районы России.		
Система научных знаний	- объяснять особенности природы, населения и хозяйства географических районов страны;	- <i>составлять комплексные географические характеристики районов разного ранга;</i>
Опыт предметной деятельности по получению, преобразованию и применению нового знания	- сравнивать особенности природы, населения и хозяйства отдельных регионов страны;	- <i>самостоятельно проводить по разным источникам информации исследования, связанные с изучением природы, населения и хозяйства географических районов и их частей;</i>

Действия с учебным материалом	- оценивать районы России с точки зрения особенностей природных, социально-экономических, техногенных и экологических факторов и процессов.	- <i>создавать собственные тексты и устные сообщения о географических особенностях отдельных районов России и их частей на основе нескольких источников информации, сопровождать выступление презентацией;</i> - <i>оценивать социально-экономическое положение и перспективы развития регионов;</i> • <i>выбирать критерии для сравнения, сопоставления, оценки и классификации природных, социально-экономических, геоэкологических явлений и процессов на территории России.</i>
Россия в современном мире.		
Система научных знаний	- различать показатели воспроизводства населения, средней продолжительности жизни, качества населения России;	- <i>выбирать критерии для определения места страны в мировой экономике;</i> - <i>объяснять возможности России в решении</i>
Опыт предметной деятельности по получению, преобразованию и применению нового знания	- сравнивать показатели воспроизводства населения, средней продолжительности жизни, качества населения России с мировыми показателями и показателями других стран;	<i>современных глобальных проблем человечества;</i> - <i>оценивать социально-экономическое положение и перспективы развития России.</i>
Действия с учебным материалом	- оценивать место и роль России в мировом хозяйстве.	

Содержание учебного предмета

География

География Земли

Источники географической информации

Развитие географических знаний о Земле. Развитие представлений человека о мире. Выдающиеся географические открытия. Современный этап научных географических исследований.

Глобус. Масштаб и его виды. Параллели. Меридианы. Определение направлений на глобусе. Градусная сетка. Географические координаты, их определение. Способы изображения земной поверхности.

План местности. Ориентирование и способы ориентирования на местности. Компас. Азимут. Измерение расстояний и определение направлений на местности и плане. Способы изображения рельефа земной поверхности. Условные знаки. Чтение плана местности. Решение практических задач по плану. Составление простейшего плана местности.

Географическая карта — особый источник информации. Отличия карты от плана. Легенда карты, градусная сетка. Ориентирование и измерение расстояний по карте. Чтение карты, определение местоположения географических объектов, абсолютных высот. Разнообразие карт.

Географические методы изучения окружающей среды. Наблюдение. Описательные и сравнительные методы. Использование инструментов и приборов. Картографический метод. Моделирование как метод изучения географических объектов и процессов.

Природа Земли и человек

Земля — планета Солнечной системы. Земля — планета Солнечной системы. Форма, размеры и движения Земли, их географические следствия. Неравномерное распределение солнечного света и тепла на поверхности Земли. Пояса освещённости. Часовые пояса. Влияние Космоса на Землю и жизнь людей.

Земная кора и литосфера. Рельеф Земли. Внутреннее строение Земли, методы его изучения.

Земная кора и литосфера. Горные породы и полезные ископаемые. Состав земной коры, её строение под материками и океанами. Литосферные плиты, их движение и взаимодействие. Медленные движения земной коры. Землетрясения и вулканизм. Условия жизни людей в районах распространения землетрясений и вулканизма, обеспечение безопасности населения. Внешние процессы, изменяющие земную поверхность.

Рельеф Земли. Зависимость крупнейших форм рельефа от строения земной коры. Неоднородность земной поверхности как следствие взаимодействия внутренних сил Земли и внешних процессов. Основные формы рельефа суши и дна Мирового океана. Различия гор и равнин по высоте. Описание рельефа территории по карте.

Человек и литосфера. Опасные природные явления, их предупреждение. Особенности жизни и деятельности чел-овека в горах и на равнинах. Воздействие хозяйственной деятельности на литосферу. Преобразование рельефа, антропогенные формы рельефа.

Атмосфера — воздушная оболочка Земли.

Атмосфера. Состав атмосферы, её структура. Значение атмосферы для жизни на Земле. Нагревание атмосферы, температура воздуха, распределение тепла на Земле. Суточные и годовые колебания температуры воздуха. Средние температуры. Изменение температуры с высотой.

Влага в атмосфере. Облачность, её влияние на погоду. Атмосферные осадки, их виды, условия образования. Распределение влаги на поверхности Земли. Влияние атмосферных осадков на жизнь и деятельность человека.

Атмосферное давление, ветры. Изменение атмосферного давления с высотой. Направление и сила ветра. Роза ветров. Постоянные ветры Земли. Типы воздушных масс, условия их формирования и свойства.

Погода и климат. Элементы погоды, способы их измерения, метеорологические приборы и инструменты. Наблюдения за погодой. Измерения элементов погоды с помощью приборов. Построение графиков изменения температуры и облачности, розы ветров; выделение преобладающих типов погоды за период наблюдения. Решение практических задач на определение изменений температуры и давления воздуха с высотой, влажности воздуха. Чтение карт погоды. Прогнозы погоды. Климат и климатические пояса.

Человек и атмосфера. Стихийные явления в атмосфере, их характеристика и правила обеспечения личной безопасности. Пути сохранения качества воздушной среды. Адаптация человека к климатическим условиям местности. Особенности жизни в экстремальных климатических условиях.

Гидросфера — водная оболочка Земли.

Вода на Земле. Части гидросферы. Мировой круговорот воды.

Океаны. Части Мирового океана. Методы изучения морских глубин. Свойства вод Мирового океана. Движение воды в Океане. Использование карт для определения географического положения морей и океанов, глубин, направлений морских течений, свойств воды. Роль Мирового океана в формировании климатов Земли. Минеральные и органические ресурсы Океана, их значение и хозяйственное использование. Морской транспорт, порты, каналы. Источники загрязнения вод Океана, меры по сохранению качества вод и органического мира.

Воды суши. Реки Земли — их общие черты и различия. Речная система. Питание и режим рек. Озёра, водохранилища, болота. Использование карт для определения географического положения водных объектов, частей речных систем, границ и площади водосборных бассейнов, направления течения рек. Значение поверхностных вод для человека, их рациональное использование.

Происхождение и виды подземных вод, возможности их использования человеком. Зависимость уровня грунтовых вод от климата, характера поверхности, особенностей горных пород. Минеральные воды.

Ледники — главные аккумуляторы пресной воды на Земле. Покровные и горные ледники, многолетняя мерзлота: географическое распространение, воздействие на хозяйственную деятельность.

Человек и гидросфера. Источники пресной воды на Земле. Проблемы, связанные с ограниченными запасами пресной воды на Земле и пути их решения. Неблагоприятные и опасные явления в гидросфере. Меры предупреждения опасных явлений и борьбы с ними, правила обеспечения личной безопасности.

Биосфера Земли. Разнообразие растительного и животного мира Земли. Особенности распространения живых организмов на суше и в Мировом океане. Границы биосферы и взаимодействие компонентов природы. Приспособление живых организмов к среде обитания. Биологический круговорот. Роль биосферы. Широтная зональность и высотная поясность в растительном и животном мире. Влияние человека на биосферу. Охрана растительного и животного мира Земли. Наблюдения за растительностью и животными миром как способ определения качества окружающей среды.

Почва как особое природное образование. Состав почв, взаимодействие живого и неживого в почве, образование гумуса. Строение и разнообразие почв. Главные факторы (условия) почвообразования, основные зональные типы почв. Плодородие почв, пути его повышения. Роль человека и его хозяйственной деятельности в сохранении и улучшении почв.

Географическая оболочка Земли. Строение, свойства и закономерности географической оболочки, взаимосвязи между её составными частями. Территориальные комплексы: природные, природно-антропогенные. Географическая оболочка — крупнейший природный комплекс Земли. Широтная зональность и высотная поясность. Природные зоны Земли. Особенности взаимодействия компонентов природы и хозяйственной деятельности человека в разных природных зонах. Географическая оболочка как окружающая человека среда.

Население Земли

Заселение человеком Земли. Расы. Основные пути расселения древнего человека. Расы. Внешние признаки людей различных рас. Анализ различных источников информации с целью выявления регионов проживания представителей различных рас.

Численность населения Земли, её изменение во времени. Современная численность населения мира. Изменение численности населения во времени. Методы определения численности населения, переписи населения. Различные прогнозы изменения численности населения Земли.

Факторы, влияющие на рост численности населения. Рождаемость, смертность, естественный прирост населения, их количественные различия и географические особенности. Влияние величины естественного прироста на средний возраст населения стран и продолжительность жизни. Миграции.

Размещение людей на Земле. Показатель плотности населения. Среднемировая плотность населения и её изменение со временем. Карта плотности населения. Неравномерность размещения населения мира.

Факторы, влияющие на размещение населения. Хозяйственная деятельность людей в разных природных условиях. Адаптация человека к природным условиям: их влияние на внешний облик людей, жилища, одежду, орудия труда, пищу.

Народы и религии мира. Народ. Языковые семьи. География народов и языков. Карта народов мира. Мировые и национальные религии, их география.

Хозяйственная деятельность людей. Понятие о современном хозяйстве, его составе. Основные виды хозяйственной деятельности людей, их география.

Городское и сельское население. Города и сельские поселения. Соотношение городского и сельского населения мира. Многообразие сельских поселений. Ведущая роль городов в хозяйственной, культурной и политической жизни людей. Функции городов. Крупные города. Городские агломерации.

Материки, океаны и страны

Современный облик Земли: планетарные географические закономерности. Материки и океаны на поверхности Земли. Происхождение материков и впадин океанов. Современное географическое положение материков и океанов. Главные черты рельефа Земли. Климатообразующие факторы и климаты. Внутренние воды суши. Зональные природные комплексы Земли. Мировой океан, его роль в жизни людей. Катастрофические явления природного характера.

Материки, океаны и страны. Основные черты рельефа, климата и внутренних вод Африки, Австралии, Северной и Южной Америки, Антарктиды, Евразии и определяющие их факторы. Зональные природные комплексы материков. Население материков. Природные ресурсы и их использование. Изменение природы под влиянием хозяйственной деятельности человека.

Океаны Земли. Особенности природы, природные богатства, хозяйственное освоение Северного Ледовитого, Атлантического, Индийского и Тихого океанов. Охрана природы.

Историко-культурные районы мира. Памятники природного и культурного наследия человечества.

Многообразие стран, их основные типы. Столицы и крупные города. Комплексная географическая характеристика стран (по выбору): географическое положение, население, особенности природы и хозяйства, памятники культуры.

География России

Особенности географического положения России

Географическое положение России. Территория и акватория. Государственная территория России. Географическое положение страны, его виды. Особенности географического положения России, его сравнение с географическим положением других государств. Географическое положение России как фактор развития её хозяйства.

Границы России. Государственные границы России, их виды, значение. Морские и сухопутные границы, воздушное пространство и пространство недр, континентальный шельф и экономическая зона Российской Федерации.

Россия на карте часовых поясов. Местное, поясное, декретное, летнее время: роль в хозяйстве и жизни людей. Определение поясного времени для разных городов России.

История освоения и изучения территории России. Формирование и освоение государственной территории России. Выявление изменений границ страны на разных исторических этапах.

Современное административно-территориальное устройство страны. Федеративное устройство страны. Субъекты Российской Федерации, их равноправие и разнообразие. Федеральные округа.

Природа России

Природные условия и ресурсы России. Природные условия и природные ресурсы. Природно-ресурсный капитал и экологический потенциал России. Оценка и проблемы рационального использования природных ресурсов. Основные ресурсные базы. Группировка отраслей по их связи с природными ресурсами. Сравнение природно-ресурсного капитала различных районов России.

Геологическое строение, рельеф и полезные ископаемые. Основные этапы формирования земной коры на территории России. Особенности геологического строения России: основные тектонические структуры. Основные формы рельефа и особенности их распространения на территории России. Выявление зависимости между тектоническим строением, рельефом и размещением основных групп полезных ископаемых.

Влияние внутренних и внешних процессов на формирование рельефа. Современные процессы, формирующие рельеф. Области современного горообразования, землетрясений и вулканизма. Древнее и современное оледенения. Стихийные природные явления. Минеральные ресурсы страны и проблемы их

рационального использования. Изменение рельефа под влиянием деятельности человека. Изучение закономерностей формирования рельефа и его современного развития на примере своего региона и своей местности.

Климат и климатические ресурсы. Факторы, определяющие климат России: влияние географической широты, подстилающей поверхности, циркуляции воздушных масс. Определение по картам закономерностей распределения солнечной радиации, средних температур января и июля, годового количества осадков, испаряемости по территории страны. Климатические пояса и типы климатов России. Определение по синоптической карте особенностей погоды для различных пунктов. Составление прогноза погоды.

Изменение климата под влиянием естественных факторов. Влияние климата на быт человека, его жилище, одежду, способы передвижения, здоровье. Способы адаптации человека к разнообразным климатическим условиям на территории страны. Климат и хозяйственная деятельность людей. Оценка основных климатических показателей одного из регионов страны для характеристики условий жизни и хозяйственной деятельности населения.

Опасные и неблагоприятные климатические явления. Методы изучения и прогнозирования климатических явлений. Определение особенностей климата своего региона.

Внутренние воды и водные ресурсы. Виды вод суши на территории страны. Распределение рек по бассейнам океанов. Главные речные системы России. Выявление зависимости между режимом, характером течения рек, рельефом и климатом. Характеристика крупнейших рек страны. Опасные явления, связанные с водами (паводки, наводнения, лавины, сели), их предупреждение. Роль рек в жизни населения и развитии хозяйства России. Составление характеристики одной из рек с использованием тематических карт и климатограмм, определение возможностей её хозяйственного использования.

Крупнейшие озёра, их происхождение. Болота. Подземные воды. Ледники. Многолетняя мерзлота. Объяснение закономерностей размещения разных видов вод суши и связанных с ними опасных природных явлений на территории страны.

Неравномерность распределения водных ресурсов. Рост их потребления и загрязнения. Пути сохранения качества водных ресурсов. Оценка обеспеченности водными ресурсами крупных регионов России. Внутренние воды и водные ресурсы своего региона и своей местности.

Почва и почвенные ресурсы. Почва — особый компонент природы. Факторы образования почв. Основные типы почв, их свойства, различия в плодородии. Размещение основных типов почв на территории России.

Почва — национальное богатство. Почвенные ресурсы России. Изменение почв в ходе их хозяйственного использования. Меры по сохранению плодородия почв: мелиорация земель, борьба с эрозией почв и их загрязнением. Знакомство с образцами почв своей местности, выявление их свойств и особенностей хозяйственного использования.

Растительный и животный мир. Биологические ресурсы. Растительный и животный мир России: видовое разнообразие, факторы, его определяющие. Составление прогноза изменений растительного и животного мира при заданных условиях изменения других компонентов природного комплекса. Биологические ресурсы, их рациональное использование. Меры по охране растительного и животного мира. Растительный и животный мир своего региона и своей местности.

Природно-хозяйственные зоны. Природно-хозяйственные зоны России: взаимосвязь и взаимообусловленность их компонентов. Характеристика арктических пустынь, тундр и лесотундр, лесов, лесостепей и степей, полупустынь и пустынь. Анализ физической карты и карт компонентов природы для установления взаимосвязей между ними в разных природных зонах.

Природные ресурсы зон, их использование, экологические проблемы. Заповедники. Высотная поясность. Особо охраняемые природные территории России. Памятники Всемирного природного наследия.

Население России

Численность населения России. Численность населения России в сравнении с другими государствами. Особенности воспроизводства российского населения на рубеже XX—XXI вв. Основные показатели, характеризующие население страны и её отдельных территорий. Прогнозирование изменения численности населения России и её отдельных территорий.

Половой и возрастной состав населения страны. Своеобразие полового и возрастного состава населения России и определяющие его факторы. Средняя прогнозируемая продолжительность жизни мужского и женского населения России.

Народы и религии России. Россия — многонациональное государство. Многонациональность как специфический фактор формирования и развития России. Определение по статистическим материалам крупнейших по численности народов России. Определение по карте особенностей размещения народов России, сопоставление с политико-административным делением РФ. Использование географических

знаний для анализа территориальных аспектов межнациональных отношений. Языковой состав населения. География религий.

Особенности размещения населения России. Географические особенности размещения населения: их обусловленность природными, историческими и социально-экономическими факторами. Основная полоса расселения. Городское и сельское население. Крупнейшие города и городские агломерации, их роль в жизни страны. Сельская местность, сельские поселения. Определение и сравнение показателей соотношения городского и сельского населения в разных частях страны по статистическим данным. Выявление закономерностей в размещении населения России.

Миграции населения России. Направления и типы миграции на территории страны. Причины миграций и основные направления миграционных потоков на разных этапах развития страны. Определение по статистическим материалам показателей миграционного прироста для отдельных территорий России.

Человеческий капитал страны. Понятие человеческого капитала. Трудовые ресурсы и экономически активное население России. Неравномерность распределения трудоспособного населения по территории страны. Географические различия в уровне занятости и уровне жизни населения России, факторы, их определяющие. Качество населения.

Хозяйство России

Особенности хозяйства России. Отраслевая структура, функциональная и территориальная структуры хозяйства страны, факторы их формирования и развития. Экономико-географическое положение России как фактор развития её хозяйства. Анализ экономических карт для определения типов территориальной структуры хозяйства.

Производственный капитал. Понятие производственного капитала. Распределение производственного капитала по территории страны. Общие особенности географии хозяйства России: основная зона хозяйственного освоения и зона Севера, их особенности и проблемы. Условия и факторы размещения предприятий. Важнейшие межотраслевые комплексы и отрасли.

Топливо-энергетический комплекс (ТЭК). Состав, место и значение в хозяйстве. Нефтяная, газовая, угольная промышленность: география основных современных и перспективных районов добычи, систем трубопроводов. Электроэнергетика: типы электростанций, их особенности и доля в производстве электроэнергии. Энергосистемы. ТЭК и охрана окружающей среды. Составление характеристики одного из нефтяных и угольных бассейнов по картам и статистическим материалам.

Машиностроение. Состав, место и значение в хозяйстве. Факторы размещения машиностроительных предприятий. География важнейших отраслей: основные районы и центры. Машиностроение и охрана окружающей среды. Определение главных районов размещения отраслей трудоёмкого и металлоёмкого машиностроения по картам.

Металлургия. Состав, место и значение в хозяйстве. Чёрная и цветная металлургия: факторы размещения предприятий. География металлургии чёрных, лёгких и тяжёлых цветных металлов: основные районы и центры. Металлургия и охрана окружающей среды.

Химическая промышленность. Состав, место и значение в хозяйстве. Факторы размещения предприятий. География важнейших отраслей: основные районы и химические комплексы. Химическая промышленность и охрана окружающей среды.

Лёгкая промышленность. Состав, место и значение в хозяйстве. Факторы размещения предприятий. География важнейших отраслей: основные районы и лесоперерабатывающие комплексы. Лесная промышленность и охрана окружающей среды.

Агропромышленный комплекс. Состав, место и значение в хозяйстве. Сельское хозяйство. Состав, место и значение в хозяйстве, отличия от других отраслей хозяйства. Земельные ресурсы и сельскохозяйственные угодья, их структура. Земледелие и животноводство: география основных отраслей. Определение по картам и эколого-климатическим показателям основных районов выращивания зерновых и технических культур, главных районов животноводства.

Сельское хозяйство и охрана окружающей среды. Пищевая промышленность. Состав, место и значение в хозяйстве. Факторы размещения предприятий. География важнейших отраслей: основные районы и центры. Пищевая промышленность и охрана окружающей среды. Лёгкая промышленность. Состав, место и значение в хозяйстве. Факторы размещения предприятий. География важнейших отраслей: основные районы и центры. Лёгкая промышленность и охрана окружающей среды.

Сфера услуг (инфраструктурный комплекс). Состав, место и значение в хозяйстве. Транспорт и связь. Состав, место и значение в хозяйстве. География отдельных видов транспорта и связи: основные транспортные пути и линии связи, крупнейшие транспортные узлы. Транспорт и охрана окружающей среды. География науки. Состав, место и значение в хозяйстве, основные районы, центры, города науки. Социальная сфера: географические различия в уровне развития и качестве жизни населения.

Районы России

Природно-хозяйственное районирование России. Принципы и виды природно-хозяйственного районирования страны. Анализ разных видов районирования России.

Крупные регионы и районы России.

Регионы России: Западный и Восточный.

Районы России: Европейский Север, Центральная Россия, Европейский Юг, Поволжье, Урал, Западная Сибирь, Восточная Сибирь, Дальний Восток.

Характеристика регионов и районов. Состав, особенности географического положения, его влияние на природу, хозяйство и жизнь населения. Специфика природы: геологическое строение и рельеф, климат, природные зоны, природные ресурсы.

Население: численность, естественный прирост и миграции, специфика расселения, национальный состав, традиции и культура. Города. Качество жизни населения.

Место и роль района, региона в социально-экономическом развитии страны. География важнейших отраслей хозяйства, особенности его территориальной организации. Географические аспекты основных экономических, социальных и экологических проблем района, региона. Внутренние природно-хозяйственные различия. Сравнение географического положения регионов и районов, его влияния на природу, жизнь людей и хозяйство. Выявление и анализ условий для развития хозяйства регионов, районов. Анализ взаимодействия природы и человека на примере одной из территорий региона.

Россия в современном мире

Россия в системе международного географического разделения труда. Взаимосвязи России с другими странами мира. Объекты Всемирного природного и культурного наследия в России.

Тематическое планирование

№ урока	Тема урока	Количество часов
1	Введение. Что изучает экономическая география России	1
Раздел 1. Хозяйство России 19 часов		
Тема 1. Общая характеристика хозяйства. Географическое районирование 4 часа		
2	Понятие хозяйства. Его структура	1
3	Этапы развития хозяйства	1
4	Географическое районирование. Практическая работа 1 «Выделение границ природных, экономических и географических районов в западном и восточном регионах страны. Сравнение их по разным показателям (размерам территории, границам, численности населения и т. д.)»	
5	Итоговый урок по теме «Общая характеристика хозяйства. Географическое районирование».	
Тема 2. Главные отрасли и МОК 15 часов.		
6	Сельское хозяйство. Растениеводство.	1
7	Животноводство. Зональная специализация сельского хозяйства. <i>П.р. № 1. Объяснение зональной специализации сельского хозяйства на основе карт.</i>	1
8	Агропромышленный комплекс. Легкая и пищевая промышленность.	1
9	Лесной комплекс.	1
	Топливоно - энергетический комплекс. Топливная промышленность.	1
	Нефтяная и газовая промышленность.	
	Электроэнергетика.	
	Металлургический комплекс. <i>П.р. № 2. Объяснение влияния различных факторов на размещение металлургического производства.</i>	
	Машиностроительный комплекс.	
	Химическая промышленность. <i>П.р. № 3. Составление схемы межотраслевых связей химической промышленности.</i>	
	Транспорт.	
	Информационная инфраструктура.	
	Сфера обслуживания. Рекреационное хозяйство.	
	Территориальное (географическое) разделение труда. <i>П.р. № 4 Обозначение на контурной карте главных промышленных и сельскохозяйственных районов страны.</i>	
	Итоговый урок по теме «Главные отрасли и межотраслевые комплексы». <i>П.р. № 5 Объяснение возникновения экологических проблем, связанных с промышленным производством, сельским хозяйством и транспортом.</i>	
Раздел 2. Районы России		
Тема 3. Европейская часть России 22 часа		
	Восточно-Европейская равнина.	1
	Волга. <i>П.р. № 6 Обозначение на контурной карте основных объектов природы Восточно-Европейской равнины.</i>	1
	Центральная Россия	1

Итоговый
«Хозяйств

Центральная Россия: состав, географическое положение. <i>П.р. № 7</i> Определение по картам и оценка ЭГП Центральной России.	1
Центральный район: особенности населения.	1
Хозяйство Центрального района.	1
Москва – столица России.	1
Города Центрального района. <i>П.р. № 8</i> Описание одного из центров народных художественных промыслов Центральной России.	
Центрально-Черноземный район.	1
Волго-Вятский район.	1
Северо-Западный район	1
Географическое положение и природа.	1
Города на старых водных торговых путях.	1
Санкт-Петербург – новый «хозяйственный узел» России.	1
Калининградская область.	1
Европейский Север	1
Географическое положение и природа.	1
Этапы развития хозяйства.	1
Роль Европейского Севера в развитии русской культуры. <i>П.р. № 9</i> Описание одного из природных или культурных памятников Севера на основе работы с разными источниками.	1
Поволжье	1
Географическое положение и природа.	1
Население и хозяйство.	1
Крым, Северный Кавказ	1
Географическое положение. История освоения полуострова. Особенности природы.	1
Особенности ЭГП. Природно-ресурсный потенциал. Население и характеристика хозяйства.	1
Северный Кавказ. Природные условия.	1
Хозяйство района. <i>П.р. № 10</i> Сравнение западной и восточной частей Северного Кавказа.	1
	Народы С
Южные моря России.	1
Урал	1
Урал. Географическое положение и природа.	1
Этапы развития и современное хозяйство Урала.	1
Население и города Урала. Проблемы района.	1
Итоговый урок по теме «Европейская часть России».	1
<u>Тема 4. Азиатская часть России.</u>	
	1
Природа Сибири.	1
Природа и ресурсы гор Южной Сибири.	1
Арктические моря.	1
Население Сибири.	1
Хозяйственное освоение Сибири.	1
Западная Сибирь	1
Природные условия и ресурсы.	1
Хозяйство района.	1
Восточная Сибирь	1
Природные условия и ресурсы.	1
Байкал.	1

	Хозяйство района. <i>П.р. 11 Обозначение на контурной карте и комплексное описание района Крайнего Севера.</i>	1	
	Дальний Восток	1	
	Формирование территории.	1	
			Природны
	Моря Тихого океана. <i>П.р. 12 Сравнительная характеристика природных условий и ресурсов морей Дальнего Востока.</i>	1	
	Население района.	1	
	Хозяйство района.	1	
	Итоговый урок по теме «Азиатская часть России».	1	
	Тема 5. Россия в мире.	1	
	Чем богата Россия?	1	
	Итоговый урок по разделу «Районы России».	1	
	Итоговый урок по курсу «География России. Хозяйство и географические районы».	1	
	Итого:	1	
	Итого:	68	
	Практических работ:	12	
	Практических работ:		

Критерии оценки учебной деятельности по географии

Результатом проверки уровня усвоения учебного материала является отметка. При оценке знаний учащихся предполагается обращать внимание на правильность, осознанность, логичность и доказательность в изложении материала, точность использования географической терминологии, самостоятельность ответа. Оценка знаний предполагает учёт индивидуальных особенностей учащихся, дифференцированный подход к организации работы.

Устный ответ

Оценка "5" ставится, если ученик:

1. Показывает глубокое и полное знание и понимание всего объёма программного материала; полное понимание сущности рассматриваемых понятий, явлений и закономерностей, теорий, взаимосвязей;
2. Умеет составить полный и правильный ответ на основе изученного материала; выделять главные положения, самостоятельно подтверждать ответ конкретными примерами, фактами; самостоятельно и аргументировано делать анализ, обобщения, выводы. Устанавливать межпредметные (на основе ранее приобретенных знаний) и внутрипредметные связи, творчески применять полученные знания в незнакомой ситуации. Последовательно, чётко, связно, обоснованно и безошибочно излагать учебный материал; давать ответ в логической последовательности с использованием принятой терминологии; делать собственные выводы; формулировать точное определение и истолкование основных понятий, законов, теорий; при ответе не повторять дословно текст учебника; излагать материал литературным языком; правильно и обстоятельно отвечать на дополнительные вопросы учителя. Самостоятельно и рационально использовать наглядные пособия, справочные материалы, учебник,

дополнительную литературу, первоисточники; применять систему условных обозначений при ведении записей, сопровождающих ответ; использование для доказательства выводов из наблюдений и опытов;

3. Самостоятельно, уверенно и безошибочно применяет полученные знания в решении проблем на творческом уровне; допускает не более одного недочёта, который легко исправляет по требованию учителя; имеет необходимые навыки работы с приборами, чертежами, схемами и графиками, сопутствующими ответу; записи, сопровождающие ответ, соответствуют требованиям

4. Хорошее знание карты и использование ее, верное решение географических задач.

Оценка "4" ставится, если ученик:

1. Показывает знания всего изученного программного материала. Дает полный и правильный ответ на основе изученных теорий; незначительные ошибки и недочёты при воспроизведении изученного материала, определения понятий дал неполные, небольшие неточности при использовании научных терминов или в выводах и обобщениях из наблюдений и опытов; материал излагает в определенной логической последовательности, при этом допускает одну негрубую ошибку или не более двух недочетов и может их исправить самостоятельно при требовании или при небольшой помощи преподавателя; в основном усвоил учебный материал; подтверждает ответ конкретными примерами; правильно отвечает на дополнительные вопросы учителя.

2. Умеет самостоятельно выделять главные положения в изученном материале; на основании фактов и примеров обобщать, делать выводы, устанавливать внутрипредметные связи. Применять полученные знания на практике в видоизменённой ситуации, соблюдать основные правила культуры устной речи и сопровождающей письменной, использовать научные термины;

3. В основном правильно даны определения понятий и использованы научные термины;

4. Ответ самостоятельный;

5. Наличие неточностей в изложении географического материала;

6. Определения понятий неполные, допущены незначительные нарушения последовательности изложения, небольшие неточности при использовании научных терминов или в выводах и обобщениях;

7. Связное и последовательное изложение; при помощи наводящих вопросов учителя восполняются сделанные пропуски;

8. Наличие конкретных представлений и элементарных реальных понятий изучаемых географических явлений;

9. Понимание основных географических взаимосвязей;

10. Знание карты и умение ей пользоваться;

11. При решении географических задач сделаны второстепенные ошибки.

Оценка "3" ставится, если ученик:

1. Усвоил основное содержание учебного материала, имеет пробелы в усвоении материала, не препятствующие дальнейшему усвоению программного материала;

2. Материал излагает несистематизированно, фрагментарно, не всегда последовательно;

3. Показывает недостаточную сформированность отдельных знаний и умений; выводы и обобщения аргументирует слабо, допускает в них ошибки.

4. Допустил ошибки и неточности в использовании научной терминологии, определения понятий дал недостаточно четкие;

5. Не использовал в качестве доказательства выводы и обобщения из наблюдений, фактов, опытов или допустил ошибки при их изложении;

6. Испытывает затруднения в применении знаний, необходимых для решения задач различных типов, при объяснении конкретных явлений на основе теорий и законов, или в подтверждении конкретных примеров практического применения теорий;

7. Отвечает неполно на вопросы учителя (упуская и основное), или воспроизводит содержание текста учебника, но недостаточно понимает отдельные положения, имеющие важное значение в этом тексте;

8. Обнаруживает недостаточное понимание отдельных положений при воспроизведении текста учебника (записей, первоисточников) или отвечает неполно на вопросы учителя, допуская одну-две грубые ошибки.
9. Слабое знание географической номенклатуры, отсутствие практических навыков работы в области географии (неумение пользоваться компасом, масштабом и т.д.);
10. Скучны географические представления, преобладают формалистические знания;
11. Знание карты недостаточное, показ на ней сбивчивый;
12. Только при помощи наводящих вопросов ученик улавливает географические связи.

Оценка "2" ставится, если ученик:

1. Не усвоил и не раскрыл основное содержание материала;
2. Не делает выводов и обобщений.
3. Не знает и не понимает значительную или основную часть программного материала в пределах поставленных вопросов;
4. Имеет слабо сформированные и неполные знания и не умеет применять их к решению конкретных вопросов и задач по образцу;
5. При ответе (на один вопрос) допускает более двух грубых ошибок, которые не может исправить даже при помощи учителя.
6. Имеются грубые ошибки в использовании карты.

Оценка "1" ставится, если ученик:

1. Не может ответить ни на один из поставленных вопросов;
2. Полностью не усвоил материал.

Примечание. По окончании устного ответа учащегося педагогом даётся краткий анализ ответа, объявляется мотивированная оценка. Возможно привлечение других учащихся для анализа ответа, самоанализ, предложение оценки.

Оценка самостоятельных письменных и контрольных работ

Оценка "5" ставится, если ученик:

- выполнил работу без ошибок и недочетов;
- допустил не более одного недочета.

Оценка "4" ставится, если ученик выполнил работу полностью, но допустил в ней:

- не более одной негрубой ошибки и одного недочета;
- или не более двух недочетов.

Оценка "3" ставится, если ученик правильно выполнил не менее половины работы или допустил:

- не более двух грубых ошибок;
- или не более одной грубой и одной негрубой ошибки и одного недочета;
- или не более двух-трех негрубых ошибок;
- или одной негрубой ошибки и трех недочетов;
- или при отсутствии ошибок, но при наличии четырех-пяти недочетов.

Оценка "2" ставится, если ученик:

- допустил число ошибок и недочетов превосходящее норму, при которой может быть выставлена оценка "3";
- или если правильно выполнил менее половины работы.

Оценка "1" ставится, если ученик:

- Не приступал к выполнению работы;
- Правильно выполнил не более 10 % всех заданий. Примечание.

Учитель имеет право поставить ученику оценку выше той, которая предусмотрена нормами, если учеником оригинально выполнена работа.

Оценки с анализом доводятся до сведения учащихся, как правило, на последующем уроке, предусматривается работа над ошибками, устранение пробелов.

Критерии выставления оценок за проверочные тесты

1. Критерии выставления оценок за тест, состоящий из 10 вопросов.

Время выполнения работы: 10-15 мин.

Оценка «5» - 10 правильных ответов,

«4» - 7-9,

«3» - 5-6,

«2» - менее 5 правильных ответов.

2. Критерии выставления оценок за тест, состоящий из 20 вопросов.

Время выполнения работы: 30-40 мин.

Оценка «5» - 18-20 правильных ответов,

«4» - 14-17,

«3» - 10-13,

«2» - менее 10 правильных ответов.

Источник: А.Э. Фромберг – Практические и проверочные работы по географии: 10 класс / Кн. для учителя – М.: Просвещение, 2003.

Оценка качества выполнения практических и самостоятельных работ по географии

Отметка "5"

Практическая или самостоятельная работа выполнена в полном объеме с соблюдением необходимой последовательности. Учащиеся работали полностью самостоятельно: подобрали необходимые для выполнения предлагаемых работ источники знаний, показали необходимые для проведения практических самостоятельных работ теоретические знания, практические умения и навыки. Работа оформлена аккуратно, в оптимальной для фиксации результатов форме. Форма фиксации материалов может быть предложена учителем или выбрана самими учащимися.

Отметка "4"

Практическая или самостоятельная работа выполнена учащимися в полном объеме и самостоятельно. Допускается отклонение от необходимой последовательности выполнения, не влияющее на правильность конечного результата (перестановка пунктов типового плана при характеристике отдельных территорий или стран и т.д.).

Использованы указанные учителем источники знаний, включая страницы атласа, таблицы из приложения к учебнику, страницы из статистических сборников. Работа показала знание основного теоретического материала и овладение умениями, необходимыми для самостоятельного выполнения работы.

Допускаются неточности и небрежность в оформлении результатов работы.

Отметка "3"

Практическая работа выполнена и оформлена учащимися с помощью учителя или хорошо подготовленных и уже выполнивших на "отлично" данную работу учащихся. На выполнение работы затрачено много времени (можно дать возможность доделать работу дома). Учащиеся показали знания теоретического материала, но испытывали затруднения при самостоятельной работе с картами атласа, статистическими материалами, географическими инструментами.

Отметка "2"

Выставляется в том случае, когда учащиеся оказались не подготовленными к выполнению этой работы. Полученные результаты не позволяют сделать правильных выводов и полностью расходятся с поставленной целью. Обнаружено плохое знание теоретического материала и отсутствие необходимых умений. Руководство и помощь со стороны учителя и хорошо подготовленных учащихся неэффективны из-за плохой подготовки учащегося.

Список литературы и интернет-ресурсы.

Литература

1. Программа для общеобразовательных школ. «География России. Хозяйство и географические районы» А.И. Алексеев, О.А. Климанова, В.В. Климанов, В.А. Низовцев - М., «Дрофа», 2013 г.
2. Учебник «География России. Хозяйство и географические районы» под редакцией А.И. Алексеева 9 класс М., «Дрофа», 2012г.

3. Методическое пособие «География России» 8-9 класс Л.Ю. Евдокимов, В.И. Сиротин, В.Г. Терещенко, М. «Дрофа», 2013г.
4. Рекомендации к планированию уроков. География Росси. Хозяйство и географические районы
5. Н.П. Петрушина, Э.В. Ким М., «Дрофа», 2010г.
6. Атлас по географии 9 класс
7. Контурная карта по географии 9 класс
8. Рабочая тетрадь «География России. Хозяйство и географические районы» Э.В. Ким, Н.А. Марченко, В.А. Низовцев М., «Дрофа», 2013г.
9. Тесты по географии России к учебнику «География России» под редакцией А.И. Алексеева в 2 частях 8-9 класс В.И. Евдокимов М., «Экзамен», 2009 г.
10. КИМ География 9 класс М., «Вако», 2013г.
11. География России в схемах и таблицах 8-9 класс Е.М. Курашева М., «Экзамен» 2011г.

Интернет ресурсы:

1. <http://www.geoport.ru/>
2. <http://www.geo.worlds.ru/>
3. <http://www.countries.ru/>
4. <http://www.geoman.ru>
5. <http://www.georus.by.ru>
6. <http://www.mirkart.ru>
7. <http://geo.rusolymp.ru/>
8. <http://www.russmag.ru>
9. videouroki. net
10. infourok.ru
11. Решу ОГЭ/ЕГЭ